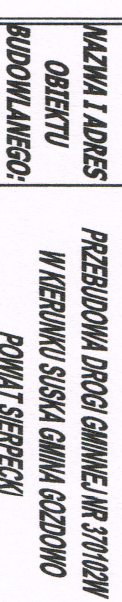


ul. Świątokrzyska 2a
09-200 ŚIERPC
tel. 14 627 94 94

(podpis)

Z up. STAROSTY
Jerzy Krzeminski
NACZELNIK
Wydziału Architektury i Budownictwa

 LINIA GRANICZNA PASA DROGOWEGO DROGI /
GRANICE EWIDENCyjne DZIAŁEK



BUDOWLANEGO:

POWIAT SIERPECK

INWESTOR:
UL. KRYSZYNA GOZDANY 19

OPRACOWAŁ:
mgr inż. Arkadiusz Klimowski

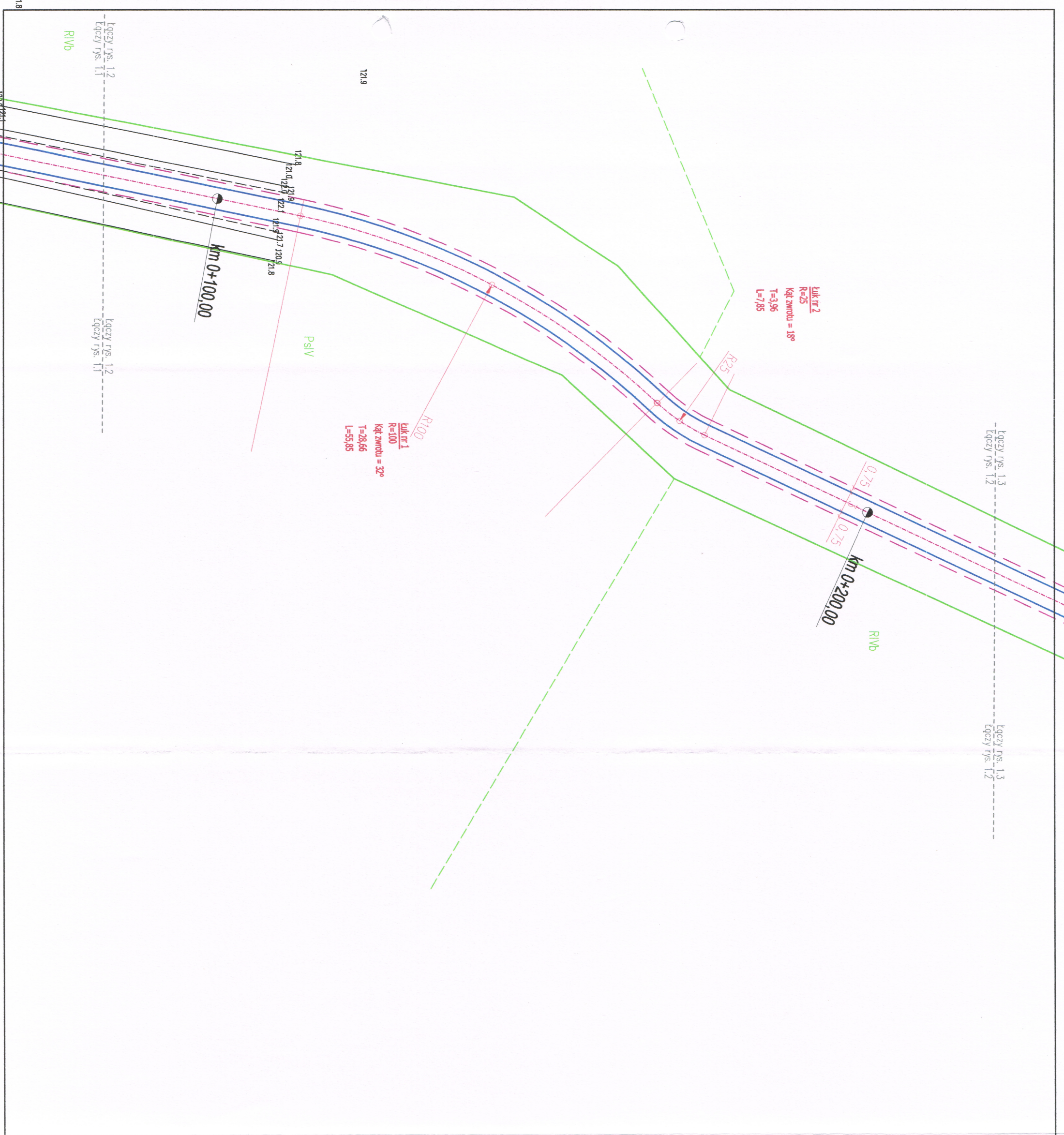
TYTUŁ RYS:

PROJEKT ZAGOSPODAROWANIA TERENU

FAZA:	OPRACOWANIE TECHNICZNE
--------------	-------------------------------

BRANŻA: DROGOWA

SKALA: 1:500	DATA: WRZESIEŃ 2019	NR RYS.:
--------------	---------------------	----------------



SIAROSIOWA
w SIERPCU
ul. Świętokrzyska 2a
09-200 SIERPC
20-420 41 244-81-78

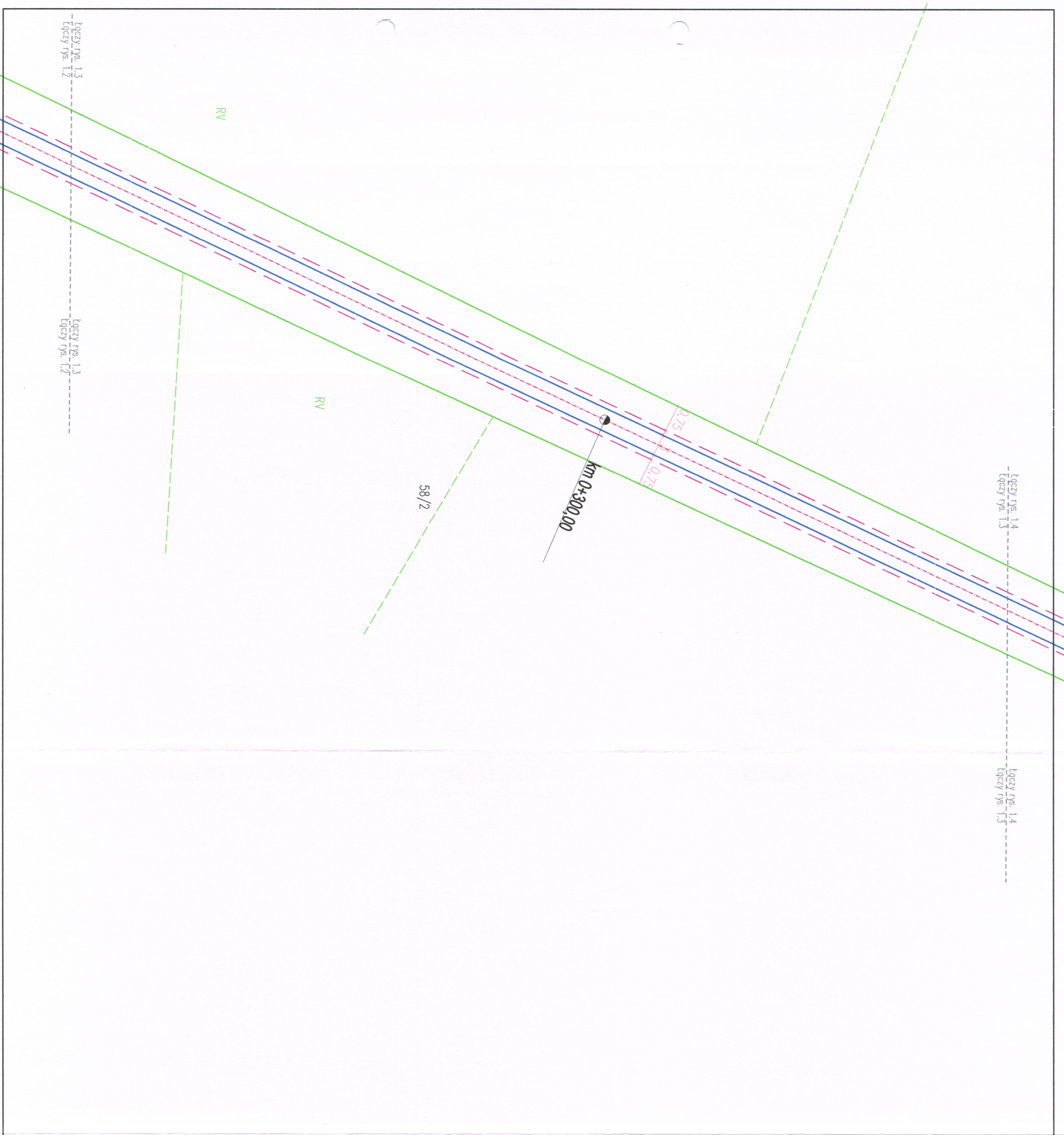
ZACZESNIK DO ZAGOSZCZENIA
Nr **116. G143.2.505.2019**
z dnia **12.11.2019**
(podpis)

Z up. STARSOSTY
Jerzy Krzemiński
NACZELNIK
Wydziału Architektury i Budownictwa

- LEGENDA**
- oś drogi
 - krawęż. jezdni
 - pobocza
 - działki objęte opracowaniem
 - linia graniczna pasa drogowego drogi / granice ewidencyjne działek




NAZWA I ADRES		PRZEBUDOWA DROGI GMINNEJ NR 370102W
OBJEKTU		W KIERUNKU SUSIA GMINA GOZDOWO
BUDOWLANEGO:		POWIAT SIERPECKI
INWESTOR:		GMINA GOZDOWO
		UL. KRYSZYNA GOZDAWY 19
		09-213 GOZDOWO
OPRACOWAŁ:		<i>mgr inż. Andrzej Klimowski</i>
TYTUŁ RYS.:		PROJEKT ZAGOSZCZANIA TERENU
FAZA:		OPRACOWANIE TECHNICZNE
BRANŻA:		DROGOWA
SKALA: 1:500	DATA: WRZESIEŃ 2019	NR RYS.: 1.2



STAKOSIWOJOWICZ
W SIERPCU
ul. Świętokrzyska 2a
09-200 SIERPC
tel. 14 66 87 84 81

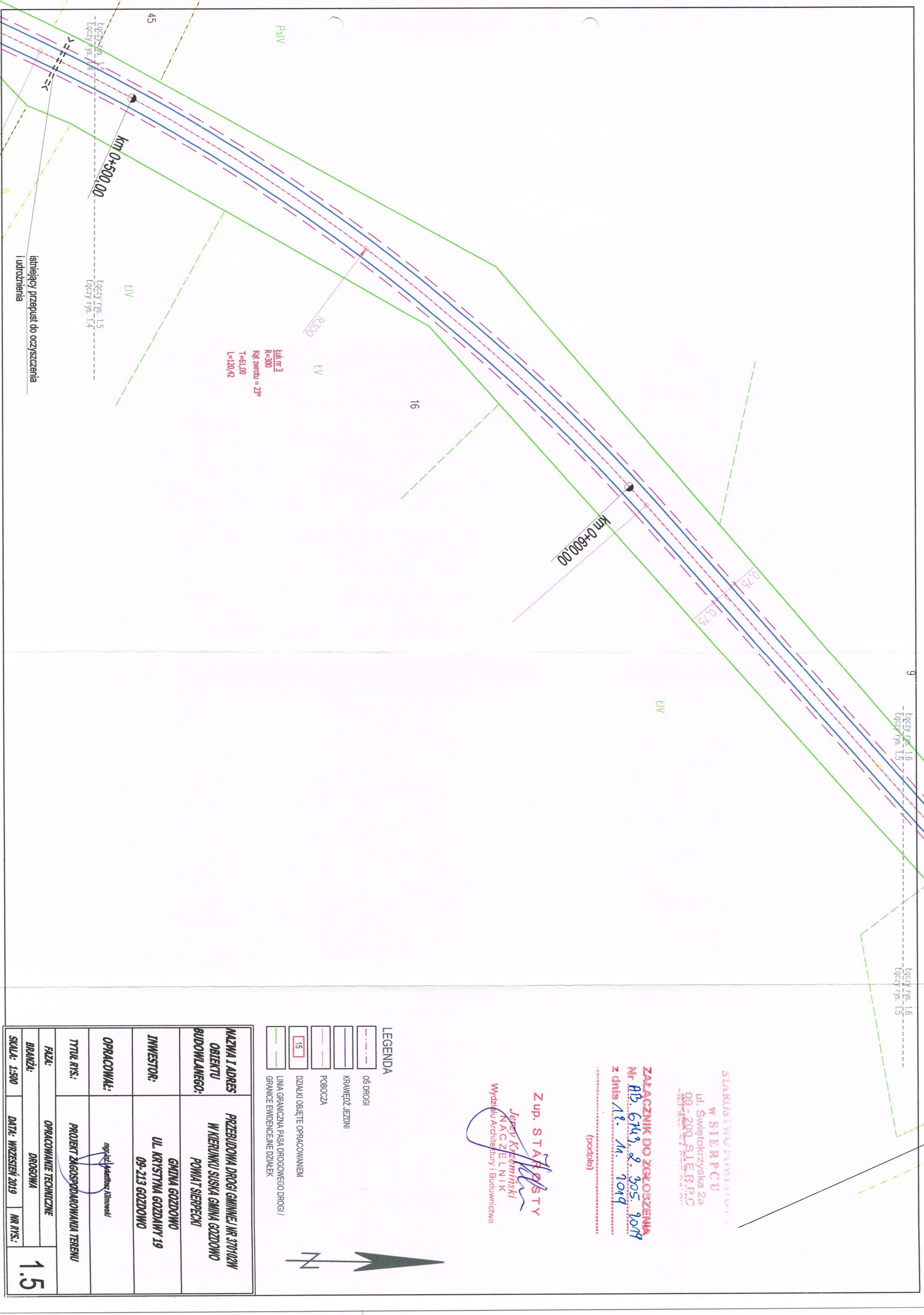
Załącznik do zgłoszenia
Nr 643.2.305.2019
z dnia 12.11.2019
(podpis)

Z up. S T A R O S T Y
Jerzy Krzemiński
NACZELNIK
Wydziału Architektury i Budownictwa



- LEGENDA
- — — — — OŚ DROGI
 - — — — — KRAWĘDZ JEZDNI
 - — — — — POBOCZA
 - 15 DZIAŁKI OBJĘTE OPRACOWANIEM
 - — — — — LINIA GRANICZNA PASA DROGOWEGO DROGI I
 - — — — — GRANICE EWIDENCJNE DZIAŁEK

NAZWA I ADRES		PRZEBUDOWA DROGI GMINNEJ NR 370102W
OBJEKTU		W KIERUNKU SUSKA GMINA GOZDOWO
BUDOWLANEGO:		POWIAT SIERPECKI
INWESTOR:		GMINA GOZDOWO
INWESTOR:		UL. KRYSZYNA GOZDANY 19
INWESTOR:		09-213 GOZDOWO
OPRACOWAŁ:		mgr inż. Andrzej Kłomowski
TYTUŁ RYS.:		PROJEKT ZAGOSPODAROWANIA TERENU
FAZA:		OPRACOWANIE TECHNICZNE
BRANŻA:		DROGOWA
SKALA: 1:500		DATA: WRZESIEŃ 2019 NR RYS.: 1.3




lqczy rys. 1,6
lqczy rys. 1,5

STANISŁAW KOWALSKI
w SIERPCU
ul. Świętokrzyska 2a
09-200 SIERPC

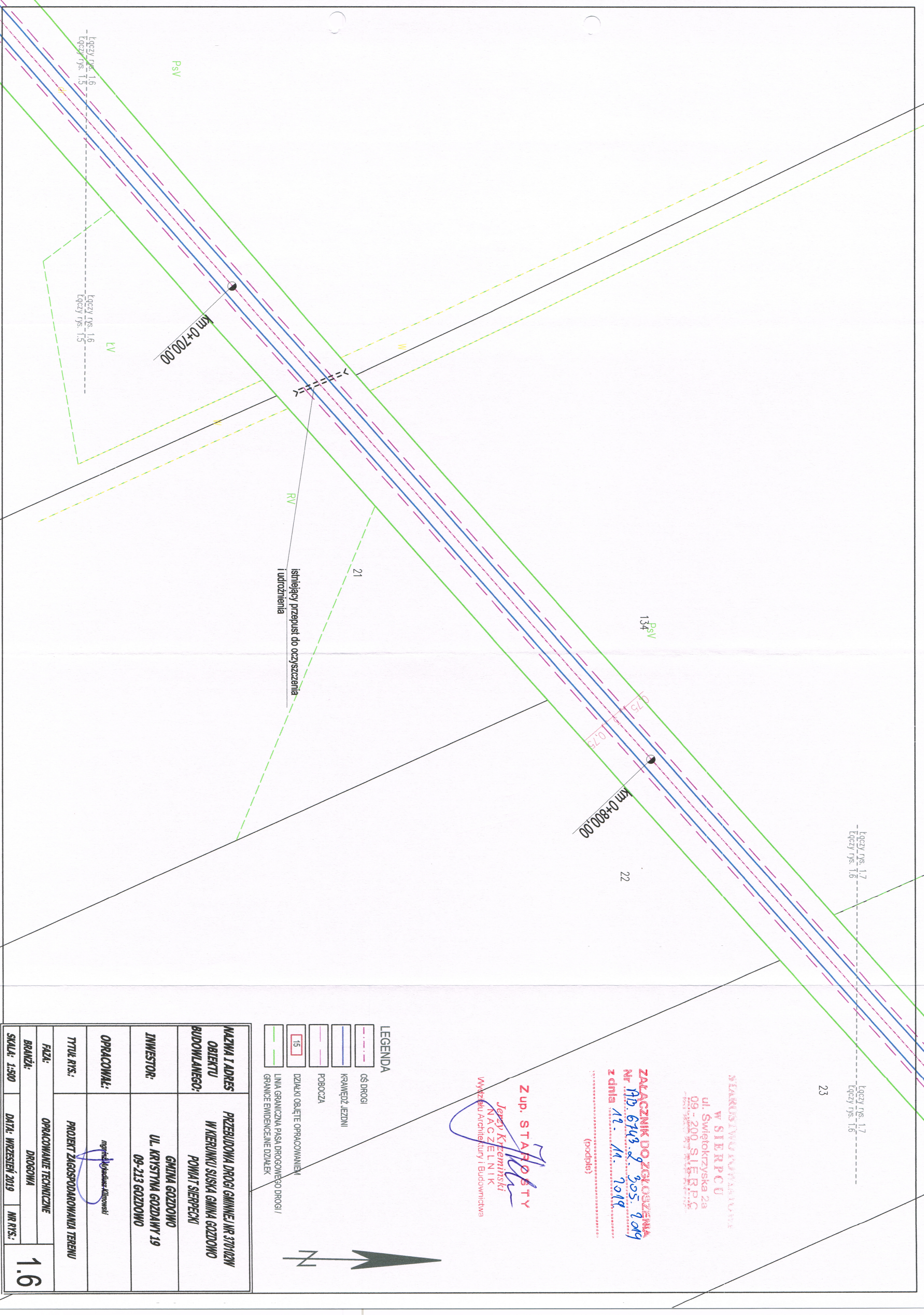
ZŁĄCZNIK DO ZGŁOSZENIA
Nr AB. 6143.2. 305. 1019
z dnia 18. 11. 2019
(podpis)

Z up. STAROSTY
Jacek Kizeminski
NACZELNIK
Wydziału Architektury i Budownictwa

- LEGENDA**
- oś drogi
 - krawęż. jezdni
 - POBOCZA
 - 15
 - linia graniczna pasa drogowego drogi /
 - granice ewidencyjne działek



NAZWA I ADRES		PRZEBUDOWA DROGI GMINNEJ NR 370102W
OBIEKTU		W KIERUNKU SUSA GMINA GOZDOWO
BUDOWLANEGO:		POWIAT SIERPECKI
INWESTOR:		GMINA GOZDOWO
		UL. KRYSZYNA GOZDANY 19
		09-213 GOZDOWO
OPRACOWAŁ:		mgr inż. Mariusz Klimowski
Tytuł rys.:		PROJEKT ZAGOSPODAROWANIA TERENU
FAZA:		OPRACOWANIE TECHNICZNE
BRANŻA:		DROGOWA
SKALA: 1:500	DATA: WRZESIEŃ 2019	NR RYS.: 1.5



lqczy rys. 17
lqczy rys. 16

23

STAROSTWO POWIATOWE
w SIERPCU
ul. Świętokrzyska 2a
09-200 SIERPÓC
09-200 SIERPÓC

ZAKĄCZNIK DO ZŁOŻENIA
Nr **119.6743.2.305.2019**
z dnia **12.11.2019**
(podpis)

ZUP. STAROSTY
Jerzy Krzeminski
NACZELNIK
Wydziału Architektury i Budownictwa

LEGENDA

- — — — — OŚ DROGI
- — — — — KRAJEDZ. JEZDNI
- — — — — POBOCZA
- 15 DZIAŁKI OBJĘTE OPRACOWANIEM
- — — — — LINIA GRANICZNA PASA DROGOWEGO DROGI I
- — — — — GRANICE EVIDENCJALNE DZIAŁEK



NAZWA I ADRES OBJEKTU BUDOWLANEGO:		PRZEBUDOWA DROGI GMINNEJ NR 370102W W KIERUNKU SUSKA GMINA GOZDOWO POWIAT SIERPECKI
INWESTOR:		GMINA GOZDOWO UL. KRYSZYŃSKA GOZDAWY 19 09-213 GOZDOWO
OPRACOWAŁ:		<i>mgr inż. Jerzy Krzeminski</i>
TYTUŁ RYS.:		PROJEKT ZAGOSPODAROWANIA TERENU
FAZA:		OPRACOWANIE TECHNICZNE
BRANŻA:		DROGOWA
SKALA: 1:500	DATA: WRZESIEŃ 2019	NR RYS.: 1.6

BIANUSI WYKONALOWA
W SIERPCU
ul. Świetokrzyska 2a
09-200 SIERPC
ZAWIĄZANE

KPT km 0+999,00

0,75
0,75
0,75

km 0+900,00

Łączny rys. 1:7
Łączny rys. 1:6

23

8

25

26

LEGENDA


- oś drogi
- krawędź jezdni
- pobocza
- działki objęte opracowaniem
- linia graniczna pasa drogowego drogi / granice ewidencyjne działek



NAZWA I ADRES OBJEKTU BUDOWLANEGO:		PRZEBUDOWA DRUGI GMINNEJ NR 370102N W KIERUNKU SUSIA GMINA GOZDOWO POWIAT SIERPECKI	
INWESTOR:		GMINA GOZDOWO UL. KRYSZYŃSKA 19 09-213 GOZDOWO	
OPRACOWAŁ:		mgr inż. <i>Michał Klimowski</i>	
TYTUŁ RYS.:		PROJEKT ZAGOSPODAROWANIA TERENU	
FAZA:		OPRACOWANIE TECHNICZNE	
BRANŻA:		DROGOWA	
SKALA: 1:500		DATA: WRZESIEŃ 2019	
		NR RYS.:	


1.7

PRZEKRÓJ POPRZECZNY SKALA 1:20



BIURO PROJEKTOWE
W SIERPCU
ul. Świętokrzyska 2a
09-200 SIERPC

Szczegół "A"



INWESTOR: GMINA GOZDOWO UL. KRYSTYNA GOZDAWY 19, 09-213 GOZDOWO	
Tytuł:	PRZEBUDOWA DROGI GMINNEJ NR 370102W W KIERUNKU SUSKA GMINA GOZDOWO POWIAT SIERPECKI
Treść rysunku:	Przekrój normalny
Opracował: <i>mgr inż. Michał Kłopotowski</i>	Nr rys.: 2
Data: 09.2019	Skala: 1:20